



SECRETARÍA DE AGRICULTURA,
GANADERÍA, PESCA Y ALIMENTOS

INFORME SEMANAL AL 20/03/08

- Evolución de los cultivos al 20/03/08
 - ❖ Precipitaciones
 - ❖ Cosecha Gruesa, Campaña 2007/08 (Algodón, Arroz, Girasol, Maíz, Maní, Poroto, Soja y Sorgo)
- Evolución de la Superficie Sembrada – Resumen
- Avance de la cosecha de Arroz, 2007/08
- Avance de la cosecha de Girasol, 2007/08
- Avance de la cosecha de Maíz, 2007/08
- Avance de la cosecha de Sorgo, 2007/08
- Área sembrada de granos y algodón, 1997/98-2006/07
- Volúmenes de producción de granos y algodón, 1997/98-2006/07
- Producción de cultivos en la República Argentina, 2006/07
- Humedad del suelo y aspectos del cultivo
- Registros pluviométricos semanales entre el 12/03/08 y el 18/03/08
- Mapa de Precipitaciones

SECRETARIA DE AGRICULTURA, GANADERÍA, PESCA Y ALIMENTOS

Dirección de Coordinación de Delegaciones

PRECIPITACIONES (del 13/03 al 18/03)

En **Buenos Aires**, las lluvias se concentraron principalmente en la mitad sur: 1-28.5 mm en el extremo sur, 2.7-13 mm en el sudoeste, 1.7-28 mm en el sudeste, y 2-45 mm en la zona Mar y Sierras. En el oeste cayeron 1-33 mm, y hacia el centro, solamente 3 mm en la localidad de Azul.

En **Entre Ríos**, únicamente se informaron 3-10 mm en Paraná y Diamante. En **San Luis**, 15 mm en la localidad de Buena Esperanza.

La Pampa registró 9-88 mm en Capital, Catrilló, Hucal y Utracán.

Para las provincias del NOA: 2-6 mm en **Salta**, 5-15 mm en **Jujuy**, 8-11 mm en **Catamarca**, y 2-37 mm en **Santiago del Estero**. Hacia el NEA, 3-83 mm en unos pocos puntos del **Chaco**.

EVOLUCION DE LOS CULTIVOS AL 20/03/08

COSECHA GRUESA – CAMPAÑA 2007/08

Algodón

El avance a nivel nacional es del 9 por ciento de la superficie cosechable, y los rindes obtenidos hasta el momento se ubican por debajo de los 1.000 kg/ha brutos, como promedio general.

El cultivo está desarrollándose muy bien en Cruz del Eje (**Córdoba**), con muy buena humedad, en plena etapa de floración, y sin presencia de plagas. El ciclo del cultivo está bastante retrasado porque se ha sembrado tarde, es decir que la cosecha se va a extender aproximadamente 45 días en relación a las fechas de años anteriores.

La mejoría de las condiciones climáticas en **Salta**, ha permitido avanzar con la cosecha en el departamento Anta. Han cosechado unas 100 has, con un rinde promedio de 38 qq/ha.

En casi todas las zonas productoras de **Santiago del Estero** se ha comenzado con la cosecha manual de los primeros lotes, preanunciando, para este estrato de productores, rendimientos en general moderados a bajos. En el departamento Taboada, las lluvias ocurridas a partir del mes de febrero han permitido una recomposición de los cuadros, aunque muchos de ellos (en particular los implantados en noviembre) muestran aún las secuelas de la seca del comienzo del ciclo. Por el momento, las plagas no se están

manifestando en forma agresiva, y la generalidad de los lotes atraviesa la etapa de encapsulado. En el noreste provincial, se mantienen las buenas perspectivas para esta campaña, y se esperan excelentes rendimientos en aquellos lotes sembrados con la tecnología de surcos estrechos.

Continúa la cosecha manual en **Santa Fe**, con bajos rindes, de lotes que se han visto arrebatados por las altas temperaturas y la sequía. En general, el estado de los cultivos es regular a bueno.

Arroz

En la provincia de **Corrientes** continuaron las tareas de recolección de lotes de arroz largo ancho, luego de que estuvieran algo demoradas por las lluvias de las últimas semanas. Se estima que para los próximos días los trabajos avanzarán de manera sostenida, si las condiciones climáticas lo permiten.

Prosiguió lentamente la cosecha de algunos de los lotes de arroz largo fino que pudieron sembrarse temprano en los departamentos de Colón, San Salvador y Villaguay, en el área de la delegación Rosario del Tala, en la provincia de **Entre Ríos**, en tanto que se espera que el resto disminuya la humedad del grano por debajo del 26% para iniciarla. La mayor parte de los lotes se encuentran entre fines de floración y llenado de granos. En el norte provincial, en la zona de la delegación Paraná, continuó la cosecha del arroz largo fino y se inició la del largo ancho, obteniéndose un rendimiento promedio de 76 y 53 qq/ha, respectivamente.

En la provincia de **Santa Fe**, prosigue la cosecha de los dos tipos de arroz en el departamento San Javier, lográndose buenos valores de rendimiento. En el departamento Garay avanzaron las labores de trilla del arroz largo fino, manteniéndose el rinde medio en 59 qq/ha.

Girasol

Buenos Aires

Continuó la trilla en la zona de riego de Patagones, en la delegación Bahía Blanca, de lotes tempranos destinados a semilla, con aplicación de defoliantes. Lo levantado asciende a un 42% del área sembrada total, con rindes promedios de 1.150 kg/ha.

Prosiguieron en Bolívar las buenas condiciones para la cosecha, que se mantiene con buenos rendimientos promedios, superiores a los 2.200 kg/ha.

En Pergamino la trilla entra en sus instancias finales, con rendimientos aceptables (de alrededor de 2.500 kg/ha) de acuerdo a como se desarrolló el año; al ser un cultivo más plástico, se adaptó muy bien a las circunstancias que se registraron durante esta campaña.

Se considera finalizada la trilla en Pehuajó. Los últimos lotes levantados, fueron de altos rendimientos y granos pesados; se supone una alta bonificación.

Avanza lentamente la cosecha en Pigüé, dado que todavía los granos tienen alto contenido de humedad por falta de maduración.

Mejoraron los rindes en el partido de Adolfo Alsina, y se estima que hacia final de cosecha se alcanzarán los 22 qq/ha, como promedio para el total de la delegación

Salliqueló. El ritmo de cosecha no fue el ideal, debido a jornadas con algunas lluvias y varios lotes que no alcanzaron la madurez comercial.

Se ha dado por iniciada la cosecha en Tandil, con rindes alentadores frente a las condiciones climáticas soportadas por este cultivo (fuerte estrés hídrico). Se están obteniendo rindes muy variables, con mínimos y máximos de 1.300 a 2.500 kilos/ha., con buenos porcentajes en materia grasa (48 a 50 %), aunque con altos porcentajes en cuerpos extraños, acarreado esto descuentos importantes en las liquidaciones pertinentes. En general, los lotes trillados están presentando algo de humedad, lo que obliga a su secado artificial.

Se produjeron precipitaciones en todos los partidos de la delegación Tres Arroyos, haciendo que la cosecha del girasol, que había comenzado tibiamente durante los últimos días de la semana, se parara por completo. Recién el día martes 18 algunos productores salieron a probar. Además de la falta de piso, uno de los problemas es la aparición de enfermedades criptogámicas en casi todos los lotes, concentrándose los ataques en el capítulo. Estos ataques, en la mayoría de los casos, producen pérdida de granos por podredumbre, y además una merma en la calidad, por aumento de la acidez, en los granos que quedan. De todos modos, los lotes que se están cosechando, son aquellos de siembra más temprana, y de aparente menor rendimiento.

Continuó la cosecha en toda la delegación Veinticinco de Mayo, con los mismos rindes informados la semana anterior: desde los 25 qq/ha hasta lotes muy buenos con rendimientos superiores a los 30 qq/ha. La calidad comercial mejoró un poco, dado que se están cosechando lotes más altos y mejor tratados.

Córdoba

El avance de área cosechada está próximo al 80 por ciento en los dos departamentos que integran la delegación Laboulaye. Los rindes se han estabilizado en los 2.200 kg/ha, y los contenidos de materia grasa son superiores al 48 %. Muy buenos valores para lo que climáticamente soportó el ciclo del cultivo.

Entre Ríos

En la semana se intensificó la cosecha en Rosario del Tala, siendo el área recolectada alrededor de un 85 % del total sembrado. Los últimos lotes recolectados han mejorado los rendimientos, por lo que los rindes promedios generales se ubican alrededor de los 18 qq/ha.

En Paraná, el avance es ligeramente superior al 90%, con rindes promedio por encima de los 2.000 kg/ha.

La Pampa

El avance de la cosecha es bueno en Santa Rosa. Los rendimientos relevados son bastantes dispares, pero dentro de lo esperado, variando entre 7 y 14 qq./ha en el departamento Toay y limítrofes, entre 14 y 24 qq/ha en Capital y Catrillo, y en Atreucó, entre 11 y 21 qq/ha. Continúan las aplicaciones de defoliantes, al solo fin de controlar los escapes de las malezas a los herbicidas preemergentes.

Santa Fe

En Venado Tuerto está por finalizar la cosecha, con rendimientos promedio por encima de los 3.000 kg/ha.

San Luis

En el departamento Ayacucho prosigue la cosecha de los lotes bajo riego sembrados temprano, con un rinde promedio de 27 qq/ha .

Maíz

Buenos Aires

Continúa la cosecha de este cultivo en el área de la delegación Pergamino, a pesar de que algunos lotes aún contienen un alto nivel de humedad en el grano. El rendimiento promedio ha ido mejorando alcanzándose, a la fecha, un promedio de 84 qq/ha.

Se empezaron a cosechar los primeros lotes en la delegación Lincoln, estimándose que se generalizará dentro de una semana. Lo recolectado hasta la fecha, aún contiene un alto porcentaje de humedad (promedio: 18%) y, en general, valores de rendimientos bajos debido a que son los que más sufrieron la sequía temporaria de diciembre. En aquellas zonas donde llovió en floración se están dando rindes por arriba de los 100 qq/ha. No hay problemas de calidad.

En el área que abarcan las delegaciones Pehuajó, Bragado, Veinticinco de Mayo y Bolívar, sólo resta esperar que el grano pierda humedad para iniciar la cosecha, la cual aún es del 20 al 35%.

Las lluvias registradas en los últimos días en la zona de la delegación Tandil permitieron la recuperación del cultivo, el cual se encuentra en etapa de grano lechoso, generando una mejor expectativa de rinde. También en la zona de las delegaciones Salliqueló, Pigüé y Tres Arroyos, el buen contenido de humedad de los suelos permite un adecuado llenado de los granos.

En la delegación Bahía Blanca, los lotes de maíz siguen transitando la etapa de grano lechoso. La humedad es adecuada a regular en el área de secano de Villarino, Coronel Rosales y Bahía Blanca, en tanto que, para la zona de secano de Patagones, es principio de sequía/sequía. La falta de humedad origina nuevas salidas con destino a reservas forrajeras en silos bolsa y pastoreos directos.

Córdoba

Durante la semana continuó intensamente la recolección en todo el ámbito de la delegación Laboulaye. Los rindes con un piso promedio de 68-70 qq/ha y con picos de hasta 90 qq/ha.

Continuó la trilla en el ámbito de la delegación Marcos Juárez, con rendimientos que superan ampliamente todos los pronósticos. El mayor avance se dio en la zona norte donde se estima un 65% de la superficie ya recolectada y rindes que promedian los 65 a 70 qq/ha. En el área central del departamento Marcos Juárez se estima un avance del 50% con rindes importantes que superan los 90 qq/ha. Al sur, en la zona de influencia de Alejo Ledesma, se ha cosechado el 45% del área con rindes muy variados que promedian 75

qq/ha. Al sur y al oeste del departamento Unión, el avance es de un 15% y el rinde promedio es de, aproximadamente, 80 qq/ha. Hay zonas en donde prácticamente no se inició la trilla, como el área de influencia de Pascanas. En la región centro-este del departamento los rindes son muy buenos, con un valor promedio de 95 qq/ha y se estima trillado un 25% de la superficie. En la zona de influencia de Bell Ville los rindes decaen estando por debajo de los 90 qq /ha.

En jurisdicción de la delegación Villa María, el cultivo está pasando por diferentes estados fenológicos debido a las variadas fechas de siembra, observándose lotes a punto de ser cosechados, en madurez comercial, otros en floración y algunos por florecer. Estos últimos son los sembrados tarde, en el mes de diciembre, los que se encuentran en muy buen estado general y sin presencia de plagas.

Durante la semana se cosecharon algunos lotes de maíces de primera en algunos departamentos (San Justo, Colón) de la delegación San Francisco, con rindes buenos. La falta de humedad en el perfil se está manifestando en la zona este del departamento Colón, donde las espigas están comenzando a inclinarse. Continúa la confección de reservas para consumo animal en varios departamentos.

Entre Ríos

En la presente semana se intensificaron las tareas de recolección, favorecidas por las buenas condiciones climáticas. En la mayoría de los departamentos pertenecientes a la delegación Rosario del Tala continúan obteniéndose rindes bajos, con un promedio de 52 qq/ha. Los maíces de segunda ubicados en la región sudeste son los más perjudicados por la ausencia de lluvias y se encuentran soportando estrés hídrico.

La Pampa

La totalidad de la superficie sembrada en la delegación General Pico se encuentra en la etapa fenológica de madurez comercial, estimándose que en, aproximadamente, 15 a 20 días se iniciará la cosecha de los primeros lotes.

En la delegación Santa Rosa, el clima sigue beneficiando a los maíces sembrados a fines de noviembre los que se encuentran en etapa de grano lechoso/pastoso, con muy buenas perspectivas de rendimientos. A los sembrados en octubre y principios de noviembre, las últimas precipitaciones sólo ayudaron a retardar la senescencia foliar y a terminar el llenado de los granos, aunque no a revertir las consecuencias de la pobre fecundación sufrida por la sequía, que afectó al cultivo durante la floración, por lo que se estiman bajas productividades. Hay algunos lotes con un 25% de humedad que, en cuanto se produzcan las primeras heladas serán cosechados. Se están realizando muchos silos de planta completa y granos.

Santa Fe

No se registraron precipitaciones en la zona de la delegación Avellaneda por lo que se avanzó con la cosecha de los maíces tempranos en algunas zonas muy puntuales y, en general, con bajos rendimientos, siendo el promedio, de 28 qq/ha. En el caso del maíz tardío la evolución también es muy despareja según las zonas, debido a los efectos de la sequía.

Las buenas condiciones climáticas registradas en los últimos días, permitió un mayor avance en las tareas de cosecha de los lotes de maíz de primera en la zona de la delegación Rafaela. Los de siembra tardía, en general, se encuentran en buen estado,

beneficiados por las lluvias que se registraron en las últimas semanas. Este grupo se encuentra en etapas de floración a grano lechoso, según fechas de siembra.

Se registró un importante avance en el ámbito de la delegación Cañada de Gómez, levantándose más de la mitad del área implantada con este cultivo. Si bien los rendimientos de los primeros lotes trillados mostraron una gran dispersión (entre 50 y 100 qq/ha), con el avance de las tareas se están obteniendo valores, en general, sensiblemente mayores a los inicialmente esperados. Por ejemplo, en los departamentos Iriondo, Belgrano y el sudeste de San Martín los valores promedio alcanzan e incluso superan los 85 qq/ha; en el departamento San Jerónimo y el noroeste del departamento San Martín los rendimientos medios son menores (70-75 qq/ha). El promedio general es de, aproximadamente, 82 qq/ha.

También continúa a buen ritmo la cosecha en la mayor parte de la superficie sembrada con este cereal en la delegación Casilda. La decisión de recolectar la producción se sustenta en que es inminente el inicio de la cosecha de soja y se ve reforzada por el riesgo de caída de espigas en algunos lotes, debido a un rápido secado de las plantas, probablemente como consecuencia de la alta incidencia de roya padecida en esta campaña. Pasa a un segundo plano la humedad y los granos, aunque dada la actual condición de falta de lluvias, altas temperaturas y ocurrencia de viento, los índices fluctúan entre valores aceptables de 17 a 18% de humedad. Los rendimientos están siendo los estimados previamente, con notables variaciones según la distribución de precipitaciones, especialmente durante el período crítico del cultivo. Vaya como ejemplo que en Bombal oeste y Villada se mantienen valores cercanos a los 100 qq/ha, mientras que desde Bombal hacia el este (Alcorta) la media desciende hasta los 65 qq/ha. En el departamento de San Lorenzo ocurre lo mismo en distritos próximos como San Jerónimo (promedio 100 qq/ha) y Roldán (promedio 70 qq/ha). El maíz de segunda ingresa en el período final, con muchos lotes en llenado de granos y las expectativas son sumamente favorables, debido a que las lluvias permitieron una buena evolución a partir de inicios del período reproductivo.

En el departamento de General López, no se produjeron lluvias durante la semana, lo que permitió que la cosecha avanzara con muy buen ritmo. El rendimiento promedio sigue en el orden de los 92 qq/ha, un 15% menor a la campaña pasada.

San Luis

Prosiguió la cosecha del maíz implantado bajo riego en el departamento Ayacucho, registrándose un avance del 45% y un rinde promedio de 68 qq/ha.

NOA

El estado general del cultivo en las provincias de **Salta y Jujuy**, es bueno salvo en aquellos lotes más bajos donde el exceso de humedad probablemente provoque una disminución en los rindes. La mejora en las condiciones climáticas, con días soleados, beneficiará al cultivo al recibir una mayor luminosidad. Los maíces más adelantados se encuentran en floración-espigazón.

También en la provincia de **Tucumán** ha dejado de llover y el crecimiento de las plantas se ve favorecido por una mayor luminosidad. El cultivo presenta un buen aspecto y se estiman buenos valores de rendimiento.

Continúa la cosecha en las inmediaciones de Bandera, en la provincia de **Santiago del Estero**, con buenos rendimientos, en torno a los 45 qq/ha y máximos cercanos a los 60 qq/ha. Los maíces tardíos de fines de diciembre atraviesan las etapas de

floración a grano lechoso y están soportando intensos ataques de cogollero, por lo que la aplicación de insecticidas es permanente en la zona.

Maní

Los cuadros de maní de Laboulaye pasan de fructificación a madurez amarilla, y en este caso, algunas precipitaciones asegurarían buenos rendimientos.

En Villa María continúa en óptimas condiciones, cerrando surco y formando cajas. No hay presencia de plagas significativas.

Poroto

La estabilidad de las condiciones climáticas en las distintas zonas de **Salta** y **Jujuy**, ayudará a poder finalizar la siembra de alubia, que se ha visto demorada por las lluvias estivales características del NOA. Se mantienen los mismos porcentajes que en la semana anterior.

En **Córdoba** el cultivo se encuentra en muy buen estado, comenzando a formar chauchas y en algunos lotes ya se están formando las semillas.

Soja

Se han trillado unas 240 mil hectáreas en todo el país, lo cual indica un considerable retraso en relación a la misma fecha de la campaña precedente. Se están registrando rendimientos muy variables.

Buenos Aires

En Bahía Blanca el cultivo se encuentra en plena fructificación (R4)/ comienzo de formación de semilla (R5), mejorando en la zona de secano, donde continúa el tiempo inestable, que aporta humedad.

Faltan aproximadamente 10 días para que empiece la cosecha de lotes de primera en Lincoln. Sigue siendo normal la marcha de la maduración, aunque se ven cuadros desuniformes que complicarían el comienzo de la trilla. La de segunda está en la etapa de llenado de grano. Se las ve bien en general, aunque en algunas pequeñas zonas puntuales, donde no llueve hace más de 10 días, se empiezan a manchonear los lotes por falta de agua. Se efectúan aplicaciones contra isoca y chinche, pero no hay problemas serios de plagas ni enfermedades.

Aunque en Pehuajó la soja de primera ya comenzó en sectores de lotes a amarillear, le resta por lo menos 20 días para su trilla. La de segunda, completando su llenado con muy buenas condiciones, aunque es de destacar su menor porte comparado con años anteriores.

Comenzaron a cosecharse en Pergamino, los primeros lotes de soja de primera, que son los que corresponden a los grupos de maduración cortos; el resto está en el momento de maduración comercial, y solamente le resta por caerse las hojas que ya están amarillas. Hay lotes a los cuales ya se les ven las chauchas de la parte superior de la planta, es decir que en la semana entrante se intensificaría la recolección. Las sojas de segunda se

han recuperado bastante después de las lluvias, que llegaron en un momento oportuno, porque están floreciendo y, aunque están un poco bajas, van a cuajar bien y formar la mayor cantidad de chauchas posibles.

En Tandil, a las sojas que han formado ya el grano (R4 a R6) se las individualiza con baja cantidad de chauchas, por lo cual habrá que esperar rindes relativamente bajos. En general, salvo lotes puntuales, todos los cultivos implantados se encuentran con poco desarrollo vegetativo, logrando poca masa foliar y altura, lo que redundará en rindes posiblemente por debajo de los históricos.

Durante esta semana las temperaturas han aumentado en Tres Arroyos, ocasionando una mayor presencia de plagas. En algunos lotes han aparecido ataques de tucura bastante fuertes.

Continúan observándose ataques de chinche sobre sojas de primera en Veinticinco de Mayo, aunque con menor intensidad que en semanas anteriores. En lo que respecta a enfermedades de hoja, se realizan aplicaciones preventivas, dadas las condiciones de humedad y temperatura imperantes. El avance de las de segunda es normal, en lo que respecta a crecimiento. Los lotes más tempranos comienzan la etapa de floración/fructificación, produciéndose abortos de flores por falta de humedad; el desarrollo foliar a esta altura de la campaña es menor que en años anteriores. Valen los comentarios - en lo que hace a sanidad -vertidos precedentemente.

Córdoba

Las sojas de primera de Laboulaye están en las etapas finales de maduración, con algunos cuadros ya trillados, con rendimientos bastante desparejos, incluso dentro de los mismos lotes. Son pocos los levantados en su totalidad, y éstos promedian los 2.600 kg/ha. Las de segunda inician los estadios de llenado de vainas, y no han comenzado a amarillarse; se verían favorecidos con algún chaparrón. No hay problemas sanitarios.

En los últimos días se ha avanzado mucho en algunas áreas de Marcos Juárez. En el norte de la delegación, el avance es de un 10%, con rindes entre 25 a 35 qq/ha. En el área de influencia de J. Posse el avance es de un 30%, con promedios de 40 - 45 qq/ha. Al oeste, en la zona de Idiazábal, se trilló solamente un 3%, con buenos rindes. En Bell Ville, los promedios se encuentran entre 33 y 35 qq/ha. Hacia el sur, es poco lo que se ha trillado a la fecha. En el departamento Marcos Juárez, los principales rindes se encuentran en la zona central, donde los promedios van de 35 a 40 qq/ha, con un 10% de la superficie recolectada; al sur, en Alejo Ledesma, se estima un 5% de la superficie, con rindes de 25 a 30 qq/ha. El cultivo de segunda se encuentra en R5 avanzado, y hay lotes que ingresan en R6. Hacia el norte de la delegación, se siembra un mayor porcentaje de materiales de grupo VI, y éstos se encuentran en su mayoría en R4. En las dos últimas semanas, las altas temperaturas han desmejorado las condiciones de los lotes, en algunos casos acelerando el ciclo. Desde Corral de Bustos e Idiazábal, se informa la presencia de enfermedades fúngicas que afectan a una buena cantidad de lotes; la sintomatología que se observa es similar a Septoria, Cercospora y Macrophomina. Se realizan controles, principalmente para chinche. Hay presencia de orugas defoliadoras (Rachiplusia y Anticarsia).

En la semana se han cosechado lotes aislados ubicados en los departamentos San Justo y Colón, en la delegación San Francisco, con rindes que van desde los 25 a los 40 qq/ha. La mayoría de la mercadería se encuentra depositada en el campo (silo-bolsa). Los lotes de segunda continúan normalmente con su ciclo de crecimiento y desarrollo. Se continúan con los controles químicos de chinches.

En Villa María, la soja está en muy buen estado, en etapa de floración, formación de chauchas, comenzando a amarillarse, y los lotes sembrados temprano están listos para

ser cosechados. Hay zonas, principalmente en el área del departamento General San Martín, donde se estarían necesitando algunas lluvias, porque las plantas comienzan a sentir un poco el estrés hídrico.

Entre Ríos

En aquellos departamentos de Rosario del Tala donde se siembran grupos cortos (III y IV), lentamente comenzaron con la recolección de los primeros lotes; algunos productores han parado por presencia de granos verdes, y otros por humedad en el grano. La mayoría de los lotes de primera se encuentran entre R 5 y R 7, y los de segunda, desde R 3 a R 5. En los departamentos ubicados al sudeste de la delegación, tanto las sojas de primera sembradas tardíamente como las de segunda, están soportando estrés hídrico con caídas de chauchas, por lo que se verán afectados sus rindes. En cuanto a ataques de plagas, los productores están realizando controles de orugas, pero a partir de la última semana se incrementaron los ataques de chinches, aunque éstos son menores que en la campaña anterior. Otros están realizando controles preventivos contra enfermedades de fin de ciclo y roya. En unos lotes ubicados en el departamento Villaguay (Villa Clara y Jubileo), durante la semana anterior se detectó un ataque de roya con severidad leve, habiéndose realizado los controles del caso.

La Pampa

Siguen madurando bien los sembradíos de Santa Rosa, y los más tempranos ya empezaron a terminar el ciclo, encontrándose la mayoría de los lotes de muy buenos a excelentes, incluso los sembrados sobre rastrojos de trigo. Los implantados a fines de octubre y noviembre se encuentran en R8/R9, con muy buen desarrollo y cantidad de chauchas. Se ven enfermedades de fin de ciclo. Continúan los controles de arañuela roja, de isoca y chinche.

Santa Fe

La evolución es variable en los lotes sembrados temprano, notándose en muchos sectores la falta de humedad adecuada, ya que las precipitaciones son por chaparrones irregulares, y por lo tanto hay zonas que no recibieron lluvias; allí la situación es crítica, con daños posiblemente irreversibles. En esas zonas también se registran importantes ataques de trips. Las siembras tardías están aún más afectadas por la falta de humedad adecuada, con sectores muy críticos. Se registra importante pérdida de lotes en la mayoría de los departamentos, que han sido abandonados por su mal estado, y otros que verán muy afectados sus rendimientos por el stress prolongado de sequía.

En Cañada de Gómez, si bien los lotes más atrasados (ubicados en los departamentos San Martín y San Jerónimo) se encuentran en etapas de R7, gran parte de los mismos ya se hallan en madurez comercial. Es así que se dió inicio a la cosecha del cultivo, con fecha 13/03 fundamentalmente en los departamentos del sur. El grado actual de avance no supera el 5%, con rendimientos que presentan hasta el momento una gran dispersión (20-50 qq/ha). Como es de esperarse para los primeros lotes cosechados, la calidad de los granos es mala, reportándose abundante presencia de granos verdes y manchados. La ausencia de lluvias durante los últimos 10 días, sumadas a temperaturas relativamente altas, ha provocado que en numerosos lotes se visualicen marcados deterioros en los cultivos de segunda, en forma de defoliaciones y madurez anticipada. Esta situación es más notoria en zonas donde las precipitaciones a lo largo del ciclo del cultivo fueron siempre inferiores, principalmente NO del departamento San Martín y NO del departamento Belgrano.

Ha dado comienzo la recolección de los primeros lotes de soja de primera en Casilda, con rendimientos que muestran una alta variabilidad zonal. En el departamento Constitución, por ejemplo, hay distritos con graves problemas a causa de sequía como Godoy, Alcorta o Juncal, mientras que Santa Teresa y Máximo Paz han padecido daños por granizo. En contraposición, Sargento Cabral y Bombal prácticamente mantienen los altos rindes de la campaña pasada (40 quintales por hectárea). Esta disparidad será una constante a lo largo de toda la campaña, y se incrementa con el tipo de variedad implantada, ya que los grupos de madurez III cortos están afectados por falta de agua, mientras que los III largos y IV plantean mejores expectativas de producción. También queda expresado el efecto de los suelos con pendiente, como el caso del Distrito Los Molinos, donde en las subzonas planas se observan rendimientos en torno a los 40 quintales, mientras que en la zona de pendiente, desde la ruta 92 hacia el norte, los valores decrecen de un 15 a un 20 por ciento. La soja de segunda atraviesa los estadios de formación de vainas, en siembras tardías, hasta llenado de granos en las variedades de ciclo más corto. La constante es una escasez en el desarrollo en altura de las plantas, con buena producción de vainas en las variedades de crecimiento indeterminado, pero con poco cuajado de las mismas, por lo que los componentes número y peso de los granos está afectado por la falta de lluvias. Mejores posibilidades se establecen en los planteos de soja de segunda que contemplan la inclusión de variedades de grupo IV largo y V, ya que la prolongación de su período reproductivo les ha permitido evolucionar con mejores condiciones climáticas, aunque deberían ocurrir lluvias en el corto plazo para un correcto llenado de los granos.

Los cultivos de Rafaela presentan en general una buena evolución. Los de primera se encuentran mayoritariamente en etapas R5 a R7, mientras que las de segunda están entre R3 y R5, variando según fechas de siembra. En algunos lotes de soja de primera, se han verificado ataques de chinches, por lo que se están efectuando las pertinentes aplicaciones de control. También continúan detectándose en algunas zonas presencia de enfermedades de fin de ciclo, principalmente septoria, cercospora, "mildiu" y bacteriosis, realizándose tratamientos preventivos y de control.

Comenzó, con muy buen ritmo, la trilla de lotes de primera en Venado Tuerto, con rendimientos que van de buenos a muy buenos, según las zonas. Las sojas de segunda se encuentran en el estado fenológico R5 a R6, con muy buen aspecto.

San Luis

Se encuentra desde R4 hasta R7 dependiendo de la fecha de siembra. Se están haciendo aplicaciones aéreas para el control de chinches.

Santiago del Estero

Luego de varias ocasiones con jornadas predisponentes para su aparición, se registraron los primeros indicios de roya asiática en dos lotes del departamento Jiménez, en el oeste provincial, donde, como en otras zonas de la provincia se vienen realizando aplicaciones preventivas de funguicidas. En la zona de influencia de Bandera (departamento Belgrano y sur de Taboada) se está cosechando la poca soja sembrada en primavera, con rendimientos en general bajos, entre 8 y 12 quintales. A los bajos rendimientos se suma la mala calidad del producto, con elevada incidencia de grano verde (30% y más) y grano dañado (10%). Las siembras tardías lograron una importante recomposición en las últimas semanas. Se han registrados ataques importantes de Anticarsia, los que por el momento han sido efectivamente controlados.

Tucumán

Al dejar de llover, y con la presencia de días soleados, las condiciones predisponentes para la aparición de roya de la soja disminuyeron. Igualmente, aparecieron algunos focos que están siendo controlados en La Virginia, El Matal, La Cruz, El Ojo, Taco Ralo y Graneros. Los productores continúan con la aplicación de preventivos para evitar su diseminación, pero la alarma está disminuyendo.

Sorgo

Buenos Aires

El cultivo continúa su evolución sin mayores dificultades. La etapa fenológica predominante es grano lechoso, con algunos lotes que ya se encuentran en madurez comercial y algunos demorados, en floración.

Córdoba

Se trillaron algunos lotes en el área de la delegación Marcos Juárez, con rendimientos que van de los 50 a los 70 qq/ha. En general, todavía falta de 10 a 15 días para que se encuentre en condiciones de ser levantada la mayor parte de la superficie.

En el área de las delegaciones Villa María y San Francisco, el cultivo, en general, presenta un buen estado de desarrollo favorecido por la buena humedad existente en el perfil. Los más adelantados se encuentran en la etapa de llenado de grano.

Entre Ríos

Se intensificó la cosecha en algunos departamentos de la delegación Rosario del Tala. Los lotes recolectados dieron rindes muy dispares según el paquete tecnológico aplicado o las lluvias recibidas a lo largo de su ciclo, con valores que oscilaron entre los 35 y los 80 qq/ha. En algunos cuadros se observan daños en las panojas por ataques de astilo moteado y pájaros.

La Pampa

Los lotes de sorgo de la delegación Santa Rosa presentan un muy buen desarrollo, en plena etapa de llenado de grano. Continúa realizándose el control de la mosquita de la panoja en los cultivos más adelantados, sembrados en noviembre. Se esperan muy buenos rendimientos.

Santa Fe

En la delegación Avellaneda, se observan sectores muy afectados por la sequía. Continúa la cosecha de los lotes tempranos obteniéndose bajos rendimientos que promedian los 30 qq/ha.

Continuó la recolección en la delegación Rafaela, favorecida por las buenas condiciones climáticas imperantes durante la semana. Los rendimientos obtenidos varían según las zonas, en función de las dispares lluvias recibidas durante el ciclo. Se registra un mayor porcentaje de cosecha en los departamentos San Justo, La Capital y Las Colonias. El

rendimiento medio es de 46 qq/ha. Los lotes más atrasados presentan una buena evolución, transitando etapas finales del llenado de granos.

A pocos días de iniciarse la cosecha de los primeros lotes de sorgo ubicados en la delegación Casilda, puede afirmarse que tal tarea podría postergarse en tanto se intensifique la recolección de soja de primera. El estado general del cultivo, tal lo expuesto en informes precedentes, tiene que ver con el tipo de suelo y la irregular variación espacial de la caída de lluvias, por lo que se ven campos con muy buenas perspectivas (se estiman 90 qq/ha) en la zona de Chabás, mientras que en la línea paralela al río Carcarañá, desde Arteaga a Casilda la proyección de rindes es sensiblemente inferior, con estimados que no superan los 60 qq/ha.

NOA

Continúa la cosecha de lotes puntuales en la zona sudeste de la provincia de **Santiago del Estero**, los que arrojan por el momento rendimientos muy variables, de 20 a 60 qq/ha. En las últimas semanas, ha sido intenso el ataque de cogollero, lo que ha motivado permanentes medidas de control.

ESTIMACIONES AGRICOLAS

20/03/08

Si desea alguna aclaración respecto a la información presentada en este informe, puede comunicarse con el (011) 4349-2758/93 o vía e-mail a: prosiip@mecon.gov.ar.

Evolución de la Superficie Cosechada

Semana al 20/03/08

MAIZ

Provincia	Campaña				Area cosechada al:	
	06/07	07/08	06/07	07/08	13/03/08	20/03/08
	en %		en ha		en %	
Buenos Aires	9	8	63.224	66.960	5	8
Córdoba	4	13	44.466	153.060	4	13
Entre Ríos	69	82	115.641	167.030	67	82
La Pampa	0	0	840	0	0	0
Santa Fe	36	35	110.594	135.910	17	35
Resto del País	13	3	59.898	16.060	2	3
Total	15	16	394.663	539.020	9	16

GIRASOL

Provincia	Campaña				Area cosechada al:	
	06/07	07/08	06/07	07/08	13/03/08	20/03/08
	en %		en ha		en %	
Buenos Aires	66	28	776.478	383.110	15	28
Córdoba	76	84	77.555	90.290	42	84
Entre Ríos	98	87	52.997	59.210	65	87
La Pampa	92	78	316.191	315.760	53	78
Santa Fe	100	99	191.500	243.250	100	99
Resto del País	91	85	443.625	382.980	80	85
Total	79	59	1.858.346	1.474.600	42	56

AVANCE DE LA COSECHA DE ARROZ

CAMPAÑA: 2007/08(*)

DELEGACION		AREA SEMBRADA							AREA PERDIDA	AREA COSECHADA
		14/2	21/2	28/2	6/3	13/3	20/3			
CORRIENTES	LA	2.400	-	-	-	-	-	-	-	0
	LF	77.600	-	-	-	4	12	32	-	24.830
	M	0	-	-	-	-	-	-	-	0
Total CORRIENTES		80.000	0	0	0	4	12	31	0	24.830
CHACO	LA	0	-	-	-	-	-	-	-	0
	LF	6.000	-	-	3	8	15	15	-	900
	M	0	-	-	-	-	-	-	-	0
Total CHACO		6.000	0	0	3	8	15	15	0	900
Paraná	LA	3.600	-	-	-	-	-	11	-	396
	LF	29.700	-	-	2	3	7	34	-	10.100
	M	0	-	-	-	-	-	-	-	0
	Total	33.300	0	0	2	3	7	32	0	10.496
R. del Tala	LA	4.500	-	-	-	-	-	-	-	0
	LF	33.000	-	-	-	-	1	5	-	1.650
	M	0	-	-	-	-	-	-	-	0
	Total	37.500	0	0	0	0	1	4	0	1.650
Total ENTRE RIOS		70.800	0	0	1	1	4	17	0	12.146
FORMOSA	LA	0	-	-	-	-	-	-	-	0
	LF	5.000	-	-	-	5	18	25	-	1.250
	M	0	-	-	-	-	-	-	-	0
Total FORMOSA		5.000	0	0	0	5	18	25	0	1.250
Avellaneda	LA	2.000	-	-	5	8	15	20	-	400
	LF	17.000	-	-	15	30	50	60	-	10.200
	M	0	-	-	-	-	-	-	-	0
	Total	19.000	0	0	14	28	46	56	0	10.600
Rafaela	LA	100	-	-	-	-	-	-	-	0
	LF	3.900	-	-	-	35	40	46	-	1.794
	M	0	-	-	-	-	-	-	-	0
	Total	4.000	0	0	0	34	39	45	0	1.794
Total SANTA FE		23.000	0	0	12	29	45	54	0	12.394
TOTAL PAIS	LA	12.600	0	0	1	1	2	6	0	796
	LF	172.200	0	0	2	6	14	29	0	50.724
	M	0	0	0	0	0	0	0	0	0
	Total	184.800	0	0	2	6	13	28	0	51.520
	06/07	168.010	2	3	16	25	32	43	-	-

Referencias del Tipo: LA, largo ancho; LF, largo fino; M, mediano.

Las AREAS están expresadas en hectáreas.

(*) Cifras Provisorias.

ESTIMACIONES AGRICOLAS

S.A.G.P.y A.

AVANCE DE LA COSECHA DE GIRASOL

CAMPAÑA: 2007/08(*)

DELEGACION	AREA SEMBRADA	14/2	21/2	28/2	6/3	13/3	20/3	AREA PERDIDA	AREA COSECHADA
Bahía Blanca	27.900	-	-	-	-	8	42	-	11.720
Bolívar	35.900	-	-	-	3	22	54	-	19.390
Bragado	10.500	-	-	-	-	50	55	-	5.780
Junín	2.900	-	-	-	-	50	80	-	2.320
Lincoln	15.300	-	-	1	5	62	92	-	14.080
Pehuajó	82.100	-	-	-	30	79	90	-	73.890
Pergamino	14.650	-	-	15	25	68	89	-	13.040
Pigüé	120.000	-	-	-	-	3	3	-	3.600
Salliqueló	230.000	-	-	1	17	42	58	-	133.400
Tandil	205.000	-	-	-	-	-	11	-	22.550
T.Arroyos	600.000	-	-	-	-	-	13	-	78.000
25 de Mayo	11.600	-	-	-	-	16	46	-	5.340
BUENOS AIRES	1.355.850	0	0	0	5	15	28	0	383.110
Laboulaye	62.000	-	-	4	17	23	77	-	47.740
M. Juárez	5.650	-	-	32	48	100	100	-	5.650
Río Cuarto	30.000	-	-	-	10	50	90	-	27.000
S. Francisco	8.700	48	48	48	100	100	100	-	8.700
Villa María	1.196	-	-	-	-	100	100	-	1.200
CORDOBA	107.546	4	4	8	23	42	84	0	90.290
Paraná	27.700	33	34	45	54	73	91	-	25.210
R. del Tala	40.000	2	10	25	30	60	85	-	34.000
ENTRE RIOS	67.700	15	20	33	40	65	87	0	59.210
General Pico	180.000	-	-	3	13	52	80	-	144.000
Santa Rosa	226.000	-	2	7	23	54	76	-	171.760
LA PAMPA	406.000	0	1	5	19	53	78	0	315.760
Avellaneda	163.000	92	97	99	100	100	100	-	163.000
C. de Gómez	5.500	29	29	87	100	100	100	0	5.500
Casilda	0	-	-	-	-	-	-	0	0
Rafaela	73.700	91	97	100	100	100	100	0	73.700
V. Tuerto	1.100	-	-	15	25	60	95	0	1.050
SANTA FE	243.300	90	95	99	99	99	99	0	243.250
CATAMARCA	0	-	-	-	-	-	-	-	0
CORRIENTES	3.000	52	90	100	100	100	100	-	3.000
CHACO	270.000	52	90	100	100	100	100	-	270.000
FORMOSA	3.500	52	90	100	100	100	100	-	3.500
JUJUY	0	-	-	-	-	-	-	-	0
MISIONES	0	-	-	-	-	-	-	-	0
SALTA	0	-	-	-	-	-	-	-	0
SAN LUIS	112.500	-	-	5	11	20	41	-	46.130
S. ESTERO	60.350	58	92	95	100	100	100	-	60.350
TUCUMAN	0	-	-	-	-	-	-	-	0
TOTAL PAIS	2.629.746	16	21	24	30	42	56	0	1.474.600
2006/07	2.381.388	25	28	32	50	62	79	-	-

(*) Cifras Provisorias

Las AREAS están expresadas en hectáreas.

ESTIMACIONES AGRICOLAS

S.A.G.P. y A.

AVANCE DE LA COSECHA DE MAIZ

CAMPAÑA: 2007/08(*)

DELEGACION	AREA							AREA NO COSECHABLE	AREA COSECHADA
	SEMBRADA	14/2	21/2	28/2	6/3	13/3	20/3		
Bahía Blanca	9.700	-	-	-	-	-	-	4.300	0
Bolívar	65.500	-	-	-	-	-	-	9.500	0
Bragado	86.000	-	-	-	-	-	-	7.500	0
Junín	126.300	-	-	-	-	1	1	4.700	1.220
Lincoln	124.490	-	-	-	-	-	2	14.000	2.210
Pehuajó	171.300	-	-	-	-	-	-	22.500	0
Pergamino	93.700	-	-	11	16	43	70	2.950	63.530
Pigüé	17.500	-	-	-	-	-	-	10.000	0
Salliqueló	100.000	-	-	-	-	-	-	52.000	0
Tandil	100.800	-	-	-	-	-	-	30.000	0
T.Arroyos	53.000	-	-	-	-	-	-	500	0
25 de Mayo	91.700	-	-	-	-	-	-	6.440	0
Otros Partidos	16.000	-	-	-	-	-	-	0	0
BUENOS AIRES	1.055.990	-	0	1	2	5	8	164.390	66.960
Laboulaye	215.000	-	-	-	-	2	26	47.600	43.520
M. Juárez	295.500	-	-	2	5	12	34	23.180	92.590
Río Cuarto	320.600	-	-	-	-	-	2	8.000	6.250
S. Francisco	236.000	-	-	-	1	4	5	22.000	10.700
Villa María	257.600	-	-	-	-	-	-	39.900	0
CORDOBA	1.324.700	0	0	0	1	4	13	140.680	153.060
Paraná	92.200	20	29	45	62	76	91	2.200	81.900
R. del Tala	128.000	5	24	38	40	60	75	14.490	85.130
ENTRE RIOS	220.200	12	26	41	50	67	82	16.690	167.030
General Pico	198.500	-	-	-	-	-	-	20.000	0
Santa Rosa	235.000	-	-	-	-	-	-	110.000	0
LA PAMPA	433.500	0	0	0	0	0	0	130.000	0
Avellaneda	75.000	3	5	8	11	14	16	10.000	10.400
C. de Gómez	65.000	-	-	5	7	17	54	6.800	31.430
Casilda	56.300	-	-	1	1	3	44	200	24.680
Rafaela	125.000	8	15	23	28	40	55	18.000	58.850
V. Tuerto	106.500	-	-	-	1	2	10	1.000	10.550
SANTA FE	427.800	3	5	8	11	17	35	36.000	135.910
CATAMARCA	10.000	-	-	-	-	-	-	-	0
CORRIENTES	16.000	-	-	-	-	-	-	-	0
CHACO	130.500	-	-	-	-	-	-	-	0
FORMOSA	19.000	-	-	-	-	-	-	-	0
JUJUY	5.200	-	-	-	-	-	-	-	0
MISIONES	32.200	-	-	-	2	9	19	1.000	5.930
SALTA	48.000	-	-	-	-	-	-	-	0
SAN LUIS	120.000	-	-	-	1	2	3	41.750	2.350
S. ESTERO	125.200	-	-	3	6	6	7	14.000	7.780
TUCUMAN	44.430	-	-	-	-	-	-	-	0
TOTAL PAIS	4.012.720	1	2	4	5	9	16	544.510	539.020
2006/07	3.580.000	2	3	5	5	8	15	-	-

(*) Cifras Provisorias

Las AREAS están expresadas en hectáreas.

ESTIMACIONES AGRICOLAS

S.A.G.P. y A.

AVANCE DE LA COSECHA DE SORGO GRANIFERO
CAMPAÑA 2007/08 (*)

DELEGACION	AREA SEMBRADA						AREA	
	21/2	28/2	6/3	13/3	20/3	NO COSECHABLE	COSECHADA	
Bahía Blanca	2.400	-	-	-	-	-	1.250	0
Bolívar	2.500	-	-	-	-	-	-	0
Bragado	1.250	-	-	-	-	-	150	0
Junín	1.600	-	-	-	-	-	-	0
Lincoln	2.475	-	-	-	-	-	-	0
Pehuajó	0	-	-	-	-	-	-	0
Pergamino	7.950	-	-	-	-	-	-	0
Pigüé	30.000	-	-	-	-	-	10.000	0
Salliqueló	8.000	-	-	-	-	-	-	0
Tandil	0	-	-	-	-	-	-	0
T.Arroyos	0	-	-	-	-	-	-	0
25 de Mayo	3.700	-	-	-	-	-	-	0
BUENOS AIRES 07/08	59.875	0	0	0	0	0	11.400	0
Laboulaye	3.500	-	-	-	-	-	300	0
M. Juárez	8.000	-	-	-	-	3	1.250	200
Río Cuarto	32.300	-	-	-	-	-	0	0
S. Francisco	57.000	-	-	-	-	-	6.000	0
Villa María	41.600	-	-	-	-	-	200	0
CORDOBA 07/08	142.400	0	0	0	0	0	7.750	200
Paraná	51.500	-	-	2	4	10	2.000	4.950
R. del Tala	65.000	-	-	-	1	6	6.000	3.540
ENTRE RIOS 07/08	116.500	0	0	1	2	8	8.000	8.490
General Pico	22.000	-	-	-	-	-	-	0
Santa Rosa	22.000	-	-	-	-	-	-	0
LA PAMPA 07/08	44.000	0	0	0	0	0	0	0
Avellaneda	61.000	-	5	9	13	16	2.000	9.440
C. de Gómez	28.500	-	-	-	10	40	-	11.400
Casilda	5.850	-	-	-	-	-	-	0
Rafaela	88.000	-	-	5	30	45	10.000	35.100
V. Tuerto	900	-	-	-	-	-	-	0
SANTA FE 07/08	184.250	0	2	5	20	32	12.000	55.940
CATAMARCA	0	-	-	-	-	-	-	0
CORRIENTES	3.900	-	-	-	-	-	-	0
CHACO	122.000	-	7	15	25	29	-	35.380
FORMOSA	5.330	-	-	-	-	-	-	0
JUJUY	0	-	-	-	-	-	-	0
MISIONES	0	-	-	-	-	-	-	0
SALTA	0	-	-	-	-	-	-	0
SAN LUIS	49.250	-	-	-	-	1	9.780	390
S. ESTERO	91.100	-	2	6	6	7	19.500	5.010
TUCUMAN	1.670	-	-	-	-	-	-	0
TOTAL PAIS 07/08	820.275	0	2	4	9	14	68.430	105.410
	06/07	577.010	4	6	7	12	19	-

(*) Cifras Provisorias

Las AREAS están expresadas en hectáreas.

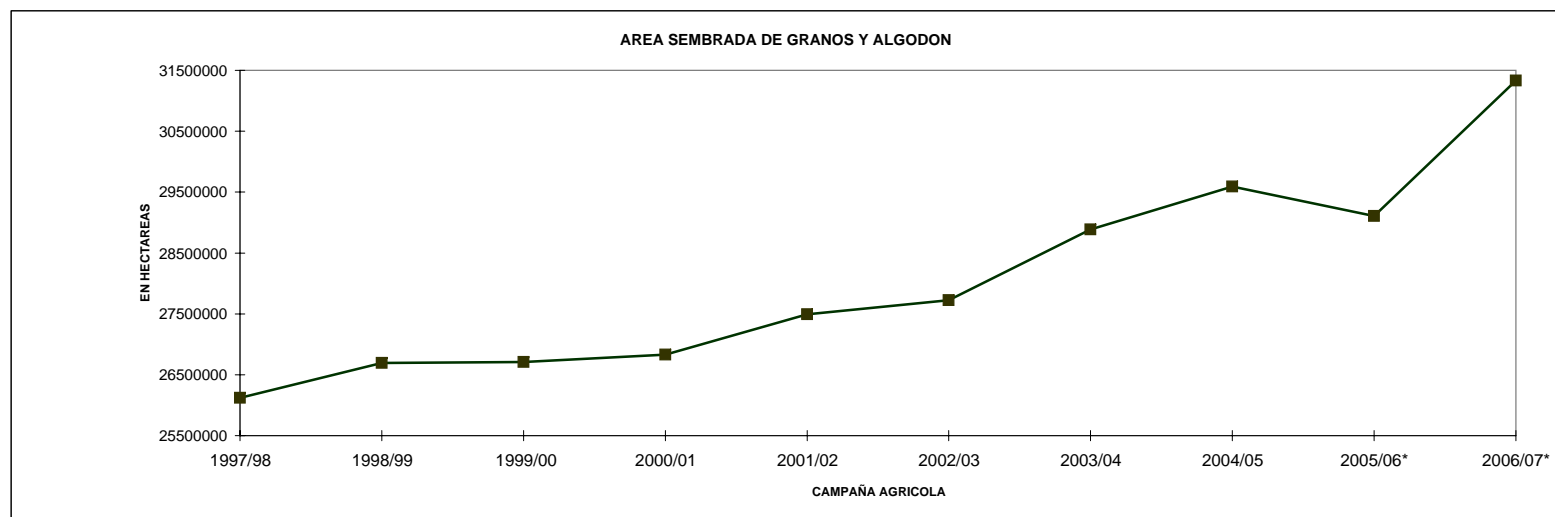
ESTIMACIONES AGRICOLAS
S.A.G.P.y A.

AREA SEMBRADA DE GRANOS Y ALGODÓN

(en hectáreas)

Campañas Agrícolas 1997/98 a 2006/07 (*)

CULTIVOS	1997/98	1998/99	1999/00	2000/01	2001/02	2002/03	2003/04	2004/05	2005/06*	2006/07*
ALPISTE	25000	27000	24000	20000	16000	19000	16000	16000	13000	9000
ARROZ	248000	291000	201000	154000	126000	135000	172000	165000	171300	168000
AVENA	1789000	1822000	1711000	1664000	1516000	1368000	1344000	1275000	1023000	1067000
CEBADA CERVECERA	324000	218000	182000	246000	260000	270000	343000	272000	273000	339000
CEBADA FORRAJERA	19000	24000	20000	16000	16000	14000	25000	28000	22000	27000
CENTENO	353000	372000	365000	373000	336000	338000	340000	294000	207000	221000
MAIZ	3752000	3268000	3652000	3495000	3064000	3084000	2988000	3400000	3190000	3580000
MIJO	107000	89000	91100	79500	55200	50000	50000	28000	31000	38000
SORGO GRANIFERO	920000	880000	819000	698000	592000	593000	545000	617000	577000	700000
TRIGO	5919000	5453000	6300000	6497000	7109000	6300000	6040000	6260000	5222000	5676000
Subtotal Cereales	13456000	12444000	13365100	13242500	13090200	12171000	11863000	12355000	10719300	11825000
CARTAMO	27000	15300	39700	58400	33000	23000	30000	49000	27000	76000
COLZA	1500	2200	3875	8700	2150	8000	18000	17000	7000	10000
GIRASOL	3511400	4212000	3587000	1891000	2050000	2378000	1850000	1970000	2260000	2381000
LINO	116000	102000	68000	28000	20000	14000	29000	37000	47000	29000
SOJA	7176000	8400000	8790000	10665000	11639000	12607000	14525000	14400000	15329000	16141000
Subtotal Oleaginosas	10831900	12731500	12488575	12651100	13744150	15030000	16452000	16473000	17670000	18637000
ALGODON	1134000	751000	345000	410000	173100	158000	266000	406000	309000	403000
MANI	407000	337000	219000	252000	222000	157000	170000	211000	174000	216000
POROTO	293000	431000	293000	275000	263000	206000	134000	145000	235000	251000
Subtotal Otros Cultivos	1834000	1519000	857000	937000	658100	521000	570000	762000	718000	870000
TOTAL	26121900	26694500	26710675	26830600	27492450	27722000	28885000	29590000	29107300	31332000



* Estimaciones provisionarias.

20/03/2008

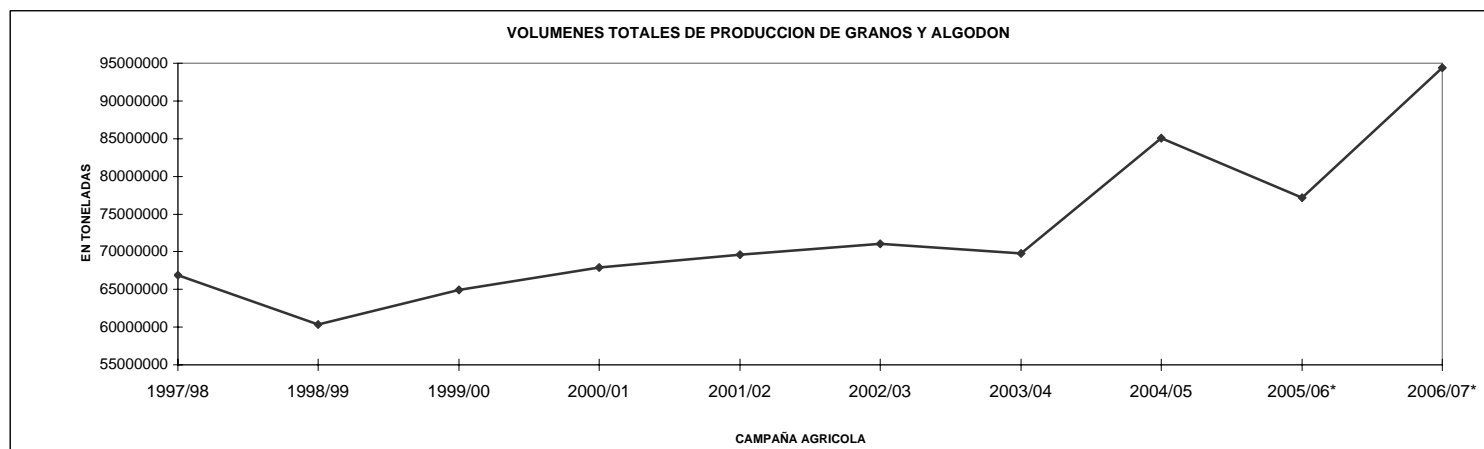
ESTIMACIONES AGRICOLAS- S.A.G.P y A.

VOLUMENES DE PRODUCCION DE GRANOS Y ALGODON

(en ton)

Campañas Agrícolas 1997/98 a 2006/07(*)

CULTIVOS	1997/98	1998/99	1999/00	2000/01	2001/02	2002/03	2003/04	2004/05	2005/06*	2006/07*
ALPISTE	29000	24000	22000	19000	17000	18000	17000	17000	15000	9000
ARROZ	1011000	1658000	903000	873000	709000	718000	1060000	956000	1193500	1075000
AVENA	512000	383000	555000	642000	645000	487500	332000	536000	227000	243000
CEBADA CERVECERA	921000	535000	414000	717000	521000	543000	1000000	886000	796000	1266000
CEBADA FORRAJERA	5000	3000	5000	5000	8000	5000	4000	8000	3000	3000
CENTENO	62000	66000	116000	125000	81000	80000	37000	92000	33000	17000
MAIZ	19360000	13500000	16781000	15360000	14710000	15040000	15000000	20500000	14500000	21800000
MIJO	46000	46000	47600	31200	28100	22000	11000	16000	16000	15000
SORGO GRANIFERO	3762000	3222000	3344000	2909000	2847000	2685000	2160000	2900000	2328000	2795000
TRIGO	14800000	12400000	15300000	15960000	15300000	12301000	14560000	16000000	12600000	14600000
Subtotal Cereales	40508000	31837000	37487600	36641200	34866100	31899500	34181000	41911000	31711500	41823000
CARTAMO	24600	9600	30900	47300	23500	13300	18000	51000	19000	58000
COLZA	2170	2200	6000	15380	2320	10450	20000	26000	10000	11000
GIRASOL	5600000	7100000	6000000	3179000	3843000	3714000	3160000	3700000	3800000	3498000
LINO	75000	85000	47000	22000	16000	11000	29000	36000	54000	34000
SOJA	18732000	20000000	20200000	26864000	30000000	34800000	31577000	38300000	40500000	47483000
Subtotal Oleaginosas	24433770	27196800	26283900	30127680	33884820	38548750	34804000	42113000	44383000	51084000
ALGODON	987000	618000	417000	509000	218000	201000	354000	448000	418000	545000
MANI	627000	340000	420000	394000	362000	221000	293000	445000	347000	600000
POROTO	303000	340000	297000	263000	278000	215000	151000	169000	323000	328000
Subtotal Otros Cultivos	1917000	1298000	1134000	1166000	858000	637000	798000	1062000	1088000	1473000
TOTAL	66858770	60331800	64905500	67934880	69608920	71085250	69783000	85086000	77182500	94380000



* Estimaciones provisionales
20/03/2008
ESTIMACIONES AGRICOLAS - SAGPyA

PRODUCCION DE CULTIVOS EN LA REPUBLICA ARGENTINA
CAMPAÑA: 2006/07 (*)

CULTIVOS	AREA SEMBRADA	AREA NO COSECHADA	AREA COSECHADA	%	RENDIMIENTO (qq/ha) (3)	PRODUCCION (miles ton) (2)*(3)/10
	(en miles de hectáreas)					
	(1)		(2)	(2)/(1)		
CEREALES						
ALPISTE	9	0	9	100,0	10,0	9
ARROZ	168	4	164	97,6	65,5	1075
AVENA	1067	929	138	12,9	17,6	243
CEBADA CERVECERA	339	3	336	99,1	37,7	1266
CEBADA FORRAJERA	27	25	2	7,4	15,0	3
CENTENO	221	206	15	6,8	11,6	17
MAIZ	3580	740	2840	79,3	76,8	21800
MIJO	38	28	10	26,3	15,0	15
SORGO GRANIFERO	700	106	594	84,9	47,1	2795
TRIGO	5676	136	5540	97,6	26,4	14600
SUBTOTAL CEREALES	11825	2177	9648	81,6		41823
OLEAGINOSOS						
CARTAMO	76	1	75	98,7	7,7	58
COLZA	10	1	9	90,0	12,2	11
GIRASOL	2381	30	2351	98,7	14,9	3498
LINO	29	1	28	96,6	12,1	34
SOJA	16141	160	15981	99,0	29,7	47483
SUBTOTAL OLEAGINOSOS	18637	193	18444	99,0		51084
OTROS CULTIVOS						
ALGODON	403	10	393	97,5	13,9	545
MANI	216	1	215	99,7	27,9	600
POROTOS	251	0	251	100,0	13,1	328
TOTAL GENERAL	31332	2381	28951	92,1		94380

(*) Cifras provisorias
ESTIMACIONES AGRICOLAS, 20/03/08
SAGPyA

HUMEDAD DEL SUELO Y ASPECTO DEL CULTIVO

Fecha: 14/03/08 al 20/03/08

PROVINCIA	DELEGACION	MAIZ		SORGO		GIRASOL		SOJA		MANÍ	
		H	A	H	A	H	A	H	A	H	A
BUENOS AIRES	BAHIA BLANCA	A/R/PS/S	R/B	A/R/PS/S	R/B	A/R/PS	R	A/R/PS	R	-	-
	BOLIVAR	A	R	A	R	A	B	A	B	-	-
	BRAGADO	A	B	A	B	A	B	A	B	-	-
	JUNIN	A	B	A	B	A	B	A	B	-	-
	LINCOLN	A	B	A	B	A	B	A	B	-	-
	PEHUAJO	A	B	-	-	-	-	A	B	-	-
	PERGAMINO	A	B	A	B	A	B	A	B	-	-
	PIGÜE	A	B	A	B	A	B	A	B/R	-	-
	SALLIQUELO	A	R/B	A	B	A	B	A	B	-	-
	TANDIL	A	R/B	-	-	A	R/B	A	R/B	-	-
TRES ARROYOS	A	R/M	-	-	A	R	A	R/B	-	-	
25 DE MAYO	A	B/R	A	B	A	B	A	B	-	-	
CORDOBA	LABOULAYE	A	R/B	A	R	A	B	A	R/B	A	R/B
	MARCOS JUAREZ	A	R	A	B	-	-	A	B/R	-	-
	RIO CUARTO	A	B/R	A	B/R	A	B	A	B	A	B
	SAN FRANCISCO	A/R/PS	MB/B/R	A/R/PS	MB/B/R	-	-	A/R	B/R/MB	-	-
	VILLA MARIA	A	MB/B	A	MB/B	-	-	A	MB/B	A	B/MB
ENTRE RIOS	PARANA	A	R	A	B	A	B	A	B	-	-
	ROSARIO DEL TALA	A/S	B/R	A/S	B/R	A	B	A/S	B	-	-
LA PAMPA	GENERAL PICO	A/R	R/M	A/R	B/R	A/R	R	A/R	R/M	A	R
	SANTA ROSA	A	R	A	B	A	R/B	A	B	-	-
SANTA FE	AVELLANEDA	A/R/PS	B/R	A/R/PS	B	-	-	A/R/PS	B/R/M	-	-
	CAÑADA DE GOMEZ	A	R/B	A	R/B	-	-	A	B/MB	-	-
	CASILDA	A	B/MB	A	B/MB	-	-	A	R/B/MB	-	-
	RAFAELA	A	B/R/M	A	B/R	-	-	A	B	A	B/R
	VENADO TUERTO	A	B	A	B	A	B/MB	A	B/MB	-	-
CATAMARCA	CATAMARCA	A	B	-	-	-	-	A	B	-	-
CORRIENTES	CORRIENTES	-	-	-	-	-	-	A	B	-	-
CHACO	ROQUE SAENZ PEÑA	A	B	A	B	-	-	A	B	-	-
FORMOSA	FORMOSA	-	-	-	-	-	-	A	B	-	-
JUJUY	JUJUY	A	B	-	-	-	-	A	B	A	B
MISIONES	POSADAS	A	B	-	-	-	-	A	B	-	-
SALTA	SALTA	A/E	B	-	-	-	-	A/E	B	A/E	B
SAN LUIS	SAN LUIS	A	B	A	B	PS	B	PS	B	A	B
SANTIAGO DEL ESTERO	SANTIAGO DEL ESTERO	A	B	A	B	A	B/R	A	B/R	-	-
TUCUMAN	TUCUMAN	A	B	A	B	-	-	A	B	-	-

ESTIMACIONES AGRICOLAS- S.A.G.P y A.

REFERENCIAS:

(H) Humedad del suelo

(A) Aspecto del Cultivo

E: Exceso

MB: Muy bueno

A: Adecuado

B: Bueno

R: Regular

R: Regular

PS: Principio de sequía

M: Malo

S: Sequía

REGISTROS PLUVIOMÉTRICOS DE LA SEMANA
Y ACUMULADOS DEL AÑO ACTUAL Y DEL AÑO ANTERIOR (en mm)

PROVINCIA	DEPARTAMENTO	LOCALIDAD	12/3 al 18/3 mm	Acumulado Año		
				20/03/07	18/03/08	
BUENOS AIRES	ADOLFO ALSINA	Carhué	2	284	116	
		Rivera	4	263	183	
		Villa Maza	1	216	247	
	ALBERTI	Cuartel V	0	327	315	
	AYACUCHO	Ayacucho	0	227	412	
	AZUL	Azul	0	227,6	359	
		Cacharí	0	199	293	
	BAHIA BLANCA	Chillar	Chillar	3	246	338
			Bahía Blanca	14,3	199,8	130,4
		Cabildo	28,5	183	178,3	
	BALCARCE	Balcarce	10	284,5	470,5	
		Bosch	12	252	445	
		Los Pinos	25	276,5	370	
	BARADERO	San Agustín	30	281,5	398,5	
		Baradero	0	373	185	
	BARTOLOMÉ MITRE	Arrecifes	0	373	270	
	BENITO JUAREZ	Benito Juárez	1,7	211,5	319,7	
		López	20	280	317	
	BOLIVAR	Bolívar	0	235,9	271,1	
	BRAGADO	Bragado	0	324	222	
	CAMPANA	Campana	0	388	192	
	CAÑUELAS	Cañuelas	0	283	283	
	CAP. SARMIENTO	Capitán Sarmiento	0	419	246	
	CARLOS CASARES	Bellocoq	0	285	331,5	
	CARLOS TEJEDOR	Carlos Tejedor	0	285	361	
	CARMEN DE ARECO	Carmen de Areco	0	442	222	
	CASTELLI	Castelli	0	136,5	322,9	
	CHACABUCO	Chacabuco	0	360	418	
	CHASCOMUS	Chascomús	0	149	169	
	CHIVILCOY	Chivilcoy	0	277	154	
	COLON	Colón	0	336	215	
	CORONEL DORREGO	Coronel Dorrego	10	228,7	110,6	
	CORONEL PRINGLES	Coronel Pringles	15	310,2	257	
	CORONEL ROSALES	Bajo Hondo	10	292	143,5	
		Pehuen Co	10	242	168	
		Punta Alta	9,1	238	113,8	
	CORONEL SUAREZ	Coronel Suárez	2,7	292,1	187,7	
	DAIREAUX	Daireaux	0	248	195	
	DOLORES	Dolores	0	156,5	383,5	
	EXALT. DE LA CRUZ	Capilla del Señor	0	406	202	
	F.AMEGHINO	F. Ameghino	0	387	214	
	GENERAL ALVEAR	General Alvear	0	307	237	
	GONZALEZ CHAVEZ	Adolfo G. Chávez	28	223	282,5	
	GRAL. ALVARADO	Miramar	0	362	279	
	GRAL. ARENALES	General Arenales	0	382	284	

PROVINCIA	DEPARTAMENTO	LOCALIDAD	12/3 al 18/3 mm	Acumulado Año	
				20/03/07	18/03/08
BUENOS AIRES	GRAL. GUIDO	Labardén	0	177	310
	GRAL. LAMADRID	General Lamadrid	13	245	384
	GRAL. LAVALLE	General Lavalle	0	233	478
	GRAL. MADARIAGA	General Madariaga	0	215	289
	GRAL. PINTO	General Pinto	0	481	164
	GRAL. PUEYRREDON	Mar del Plata	45	377	292
	GRAL. VIAMONTE	General Viamonte	0	417	229
	GRAL. VILLEGAS	General Villegas	0	425	282
	GUAMINI	Bonifacio	2	222	220
		Casbas	5	182	296
		Garré	4	148	243
		Guaminí	3	194	211
	HIPOLITO YRIGOEYEN	Henderson	0	225	166,5
	JUNIN	Junín	0	394	328,5
	LAPRIDA	Laprida	14	302	260
	LAS FLORES	Las Flores	0	162	265
	LEANDRO N. ALEM	Vedia	0	380	212
	LINCOLN	Lincoln	0	341	221
	LOBERIA	Dos Naciones	2	358	399
		Ldo. Matienzo	6	353	485
		Lobería	25	320	518
		Napaleofú	4	290	388
		Pieres	12	352	496
		San Manuel	2	310	474
	LOBOS	Lobos	0	235	229
	LUJAN	Luján	0	341	258
	MAIPU	Maipú	0	169	331,5
	MAR CHIQUITA	Coronel Vidal	0	237	299
		General Pirán	0	221	380
		Vivoratá	0	215	294
	MERCEDES	Gowland	0	295,9	230,7
		Franklin	0	363	133
	NAVARRO	Navarro	0	295	278
	NECOCHEA	Necochea	10	226,7	542
	NUEVE DE JULIO	Nueve de Julio	0	204	287
	OLAVARRIA	Olavarría	0	244,2	171,5
	PATAGONES	Cardenal Cagliero	10	90	40
		Carmen de Patagones	5	149	82,5
		José B. Casas	2	103	35
		Stroeder	1	60	59
		Villalonga	0	129	51,5
	PEHUAJO	Pehuajó	0	288,4	255,8
	PELLEGRINI	De Bary	2	209	229
		Pellegrini	2	204	195
	PERGAMINO	Acevedo	0	440	215
		El Socorro	0	407	160
		Pergamino	0	359	241
		Pinzón	0	301	220
		Rancagua	0	339	187
	PILA	Pila	0	215,5	361
	PUAN	Bordenave	7	208,5	195
		Puán	0	374	168,5
		Villa Iris	3,5	160	166,5
	RAMALLO	Ramallo	0	347	231

PROVINCIA	DEPARTAMENTO	LOCALIDAD	12/3 al 18/3 mm	Acumulado Año	
				20/03/07	18/03/08
BUENOS AIRES	RAUCH	Colman	0	161	216
		Egaña	0	199	239
		Miranda	0	199	253
	RIVADAVIA	Rauch	0	188	353
		Sansinena	0	255	124
	ROJAS	Rojas	0	429	309
	S. ANTONIO DE ARECO	San Antonio de Areco	0	569	206
	SAAVEDRA	Pigüé	0	344,2	211,7
	SALADILLO	Saladillo	0	299	180
	SALLIQUELO	Graciarena	3	162	217
		Quenumá	3	141	236
		Salliqueló	12	184	312
	SALTO	Arroyo Dulce	0	362	197
		Salto	0	406	232
	SAN ANDRÉS DE GILES	San Andrés de Giles	0	432	212
	SAN CAYETANO	San Cayetano	10	223,4	348,9
	SAN NICOLAS	Conesa	0	359	230
		San Nicolás	0	355	225
	SAN PEDRO	San Pedro	0	346	228
	SUIPACHA	Suipacha	0	297	165
	TANDIL	De La Canal	0	173	296
		Tandil	3	233,5	303
		Vela	6	212	368
	TORDILLO	Tordillo	0	136	396,5
	TORNQUIST	Tornquist	6	266	281,5
	TRENQUE LAUQUEN	Trenque Lauquen	0	220	275
	TRES ARROYOS	Tres Arroyos	15,3	235	279,8
	TRES LOMAS	Ing. Thompson	21	205	313
		Tres Lomas	33	207	329
	VEINTICINCO DE MAYO	Veinticinco de Mayo	0	362	225
	VILLARINO	Algarrobo	2,8	176,6	122,4
		Hilario Ascasubi	5	96	58
		Mayor Buratovich	2	163,5	86,5
		Médanos	4	207,5	95,5
		Montes de Oca	2	170	81,5
		Ombucta	7	294	66,5
		Pedro Luro	4	134,5	115
		Teniente Origone	1	202	71
	ZARATE	Zárate	0	365	230

PROVINCIA	DEPARTAMENTO	LOCALIDAD	12/3 al 18/3 mm	Acumulado Año	
				20/03/07	18/03/08
CÓRDOBA	COLON	Jesús María	0	331	364
	CRUZ DEL EJE	Cruz del Eje	0	191	346
	GRAL. ROCA	Burmeister	0	362	215
		Jovita	0	449	287
	GRAL. SAN MARTIN	Villa Huidobro	0	363	212
		Arroyo Cabral	0	351	252
		Etruria	0	327	291
		Villa María	0	215,4	236
	ISCHILIN	Dean Funes	0	180	490
	JUAREZ CELMAN	Alejandro Roca	0	128	26
		Bengolea	0	110	22
	MARCOS JUAREZ	Carnerillo	0	150	40
		Charras	0	85	53
		General Cabrera	0	153	113
		General Deheza	0	189	108
		La Carlota	0	168	72
	PTE. R. SAENZ PEÑA	Arias	0	403	258
		Corral de Bustos	0	343	232
		Cruz Alta	0	235	247
		Marcos Juárez	0	282	231,5
	RIO CUARTO	General Levalle	0	379	269
		La Cesira	0	365	217
		Laboulaye	0	473,6	255,6
		Adelia María	0	338	188
		Berrotarán	0	207	136
		C. Baigorria	0	258	210
		Chaján	0	250	100
		Coronel Moldes	0	316	128
		Las Acequias	0	128	125
		Río Cuarto	0	212	155
	RIO PRIMERO	Sampacho	0	262	124
		San Basilio	0	240	106
		V. Mackena	0	304	129
	RIO SEGUNDO	Monte Cristo	0	380	308
		Las Junturas	0	205	291
	SAN JUSTO	Oncativo	0	262	320
		Villa Pilar	0	206,5	251
		Freyre	0	394,5	406
		Las Varas	0	234	241
		Porteña	0	443	355
	SANTA MARIA TERCERO ARRIBA	San Francisco	0	363,4	276,4
		Tránsito	0	272	319
		Despeñaderos	0	248	308
		Río Tercero	0	296	357
		Hernando	0	268	295
	TOTORAL	James Craik	0	177,5	285,5
		Villa del Totoral	0	328	314
	TULUMBA	S. José de la Dormida	0	361	312,5
	UNION	Bell Ville	0	262	255,5
		Canals	0	342	292
Idiazábal		0	311	279	
Monte Maíz		0	305	340	
Noetinger		0	250	275,5	

PROVINCIA	DEPARTAMENTO	LOCALIDAD	12/3 al 18/3 mm	Acumulado Año	
				20/03/07	18/03/08
SAN LUIS	CHACABUCO	Concaran	0	23	185
	GOB. DUPUY GRAL. PEDERNERA	Buena Esperanza	15	220	154
		Justo Daract	0	314	164
		La Toma	0	175	184
		Villa Mercedes	0	251	208
ENTRE RÍOS	SAN SALVADOR	San Salvador	0	498	228
	CONCORDIA	Concordia	0	496	133
	DIAMANTE	Aldea Protestante	5	411	161
		Costa Grande	5	469	190
		Diamante	6	486	173
	FEDERACION	Chajarí	0	468	220
	FEDERAL	Federal	0	584	238
	FELICIANO	Feliciano	0	465	251
	GUALEGUAY	Gualeguay	0	488	147
	GUALEGUAYCHU	Pehuajó Norte	0	444,5	153
	LA PAZ	La Paz	0	461	179
	NOGOYA	Lucas Gonzalez	0	372,5	195,5
	PARANA	Cerrito	10	561	277
		Oro Verde	3	516	270
	TALA	Rosario del Tala	0	537,5	200
	URUGUAY	C. del Uruguay	0	370,8	215,5
	VICTORIA	Victoria	0	428	204
	VILLAGUAY	Villaguay	0	497,5	284,5

PROVINCIA	DEPARTAMENTO	LOCALIDAD	12/3 al 18/3 mm	Acumulado Año		
				20/03/07	18/03/08	
LA PAMPA	ATREUCO	Cereales	0	224	128	
		Doblas	0	341	123,5	
		Macachín	0	407	275	
		Miguel Riglos	3	167	180,5	
		P.C.Rolón	0	361	251	
		Rolón	0	302	200	
		T. M. Anchorena	4	164	158	
		CAPITAL	Anguil	18	285	220
			Santa Rosa	11,6	282,9	185,7
		CATRILO	Catriló	28	187	197
	La Gloria		9	260	292,9	
	Lonquimay		16	186	266,5	
	P. C. Catriló		10	196	158	
	CHAPALEUFU	Uriburu	39	216	298	
		Bernardo Larroudé	0	368	171	
		Ceballos	0	291	153	
		Cnel. Hilario Lagos	0	347	120	
		Intendente Alvear	0	417	139	
		Sarah	0	288	129	
		Vértiz	0	213	144	
	CONHELLO	Conhella	0	319	176	
		Eduardo Castex	0	270,5	231	
		Mauricio Mayer	0	359	312	
		Montes Nieves	0	264	289	
		Rucanello	0	287	261	
		Winifreda	0	323	317	
	GUATRACHÉ	Alpachiri	0	276	61	
		General M. J. Campos	0	225,5	145	
		Guatraché	0	271	131,5	
		Perú	0	240	26	
		Santa Teresa	0	278	125	
	HUCAL	Abramo	15	181,5	115,5	
		Bernasconi	12	229	103	
		General San Martín	0	231	94	
		Jacinto Aráuz	11	276	91	
	MARACO	Agustoni	0	222	182	
		Dorila	0	191	149	
		General Pico	0	313	246	
		Speluzzi	0	349	183	
		Trebolares	0	159	254	
	QUEMU-QUEMU	Colonia Barón	0	359	296	
		Miguel Cané	0	245	280	
		Quemú Quemú	0	260	304	
		Relmo	0	177	243	
		Villa Mirasol	0	241	235	
	RANCUL	Caleufu	0	308	224	
		Chamaico	0	337	194	
		Ing. Foster	0	173	180	
		La Maruja	0	255,5	217	
		Parera	0	312	170	
Pichi Huinca		0	208	180		
Quetrequén		0	312	161		
Rancul		0	335	163		

PROVINCIA	DEPARTAMENTO	LOCALIDAD	12/3 al 18/3 mm	Acumulado Año		
				20/03/07	18/03/08	
LA PAMPA	REALICO	Alta Italia	0	328	299	
		Embajador Martini	0	276	199	
		Falucho	0	275	195	
		Ing. Luiggi	0	259,5	178	
		Maisonnavé	0	185	164	
		Ojeda	0	250	204	
		Realicó	0	360	230	
		Van Praet	0	122	214	
		TOAY	Naicó	0	57	20
			Toay	0	211	78,5
	TRENEL	Arata	0	223	216	
		Metileo	0	193	195	
		Trenel	0	329	234	
	UTRACAN	Ataliva Roca	28	301	187	
		Chacharramendi	0	157,5	45,5	
		Col. Santa María	20	250	126	
		General Acha	26	298	305	
		P.C. Padre Buodo	30	110	200,5	
		Quehué	88	305,9	301,5	
		Unanue	21	204	167,5	

PROVINCIA	DEPARTAMENTO	LOCALIDAD	12/3 al 18/3 mm	Acumulado Año		
				20/03/07	18/03/08	
SANTA FE	BELGRANO	Armstrong	0	320	304	
		Montes de Oca	0	238	198	
	CASEROS	Bouquet	0	275	250	
		Casilda	0	425	262	
	CASTELLANOS	Chañar Ladeado	0	351	283	
		María Juana	0	432	193	
	CONSTITUCION	Rafaela	0	412	354	
		Bombal	0	450	295	
	GARAY	Sargento Cabral	0	370	385	
		Helvecia	0	675	243	
	GRAL. LOPEZ	Carreras	0	415,6	342	
		Chovet	0	405	314	
		Maggiolo	0	218,6	318,8	
		María Teresa	0	307,6	291	
		Teodolina	0	446	267,8	
		Venado Tuerto	0	261,2	299,7	
		GRAL. OBLIGADO	Florencia	0	352	138
			Reconquista	0	512	107
		IRIONDO	Cañada de Gómez	0	277	270
			Totoras	0	291	245
	Villa Eloísa		0	254	289	
	LA CAPITAL	Santa Fe	0	363	316	
	LAS COLONIAS	Humboldt	0	449	304	
		Santo Domingo	0	596	302	
		Sta. Clara Buena Vista	0	507	195	
	NUEVE DE JULIO	El Nochero	0	227	62	
		Tostado	0	417	133	
	ROSARIO	Arroyo Seco	0	434	247	
		Soldini	0	339	227	
	SAN CRISTOBAL	Ceres	0	345	188	
	SAN JAVIER	San Javier	0	491	164	
	SAN JERONIMO	Monje	0	398	210	
		Maciel	0	296	205	
	SAN JUSTO	San Genaro	0	473	230	
		San Justo	0	445	318	
	SAN LORENZO	Pujato	0	411	164	
		Ricardone	0	298	167	
	SAN MARTIN	Cañada Rosquín	0	316	272	
		Landeta	0	384	174	
		S.Mtín. de las Escobas	0	406	241	
	VERA	Calchaquí	0	505	177	
		Intiyaco	0	259	99	
		Vera	0	719	142	
	SANTIAGO DEL ESTERO	AGUIRRE	Pinto	7	315	146
		ALBERDI	Campo Gallo	30	294	343
			Sachayoj	10	205	475
		BELGRANO	Bandera	4	441	158
			COPO	Monte Quemado	8	351
		CHOYA	Pampa de los Guanacos	10	289	393
			Frías	3	210	574
		GRAL. TABOADA	Añatuya	2	349	179
			Los Juríes	4	292	224
		GUASAYAN	San Pedro de Guasayán	4	294	261
		J. F. IBARRA	Campo del Cielo	10	238	244
			Suncho Corral	3	185	153
		JIMENEZ	Bobadal	7	209	438
			Isca Yacú	8	205	397
		LA BANDA	La Banda	8	374	279
		MORENO	Quimilí	8	216	354
PELLEGRINI		Nueva Esperanza	25	330	489	
		Rapelli	12	259	437	

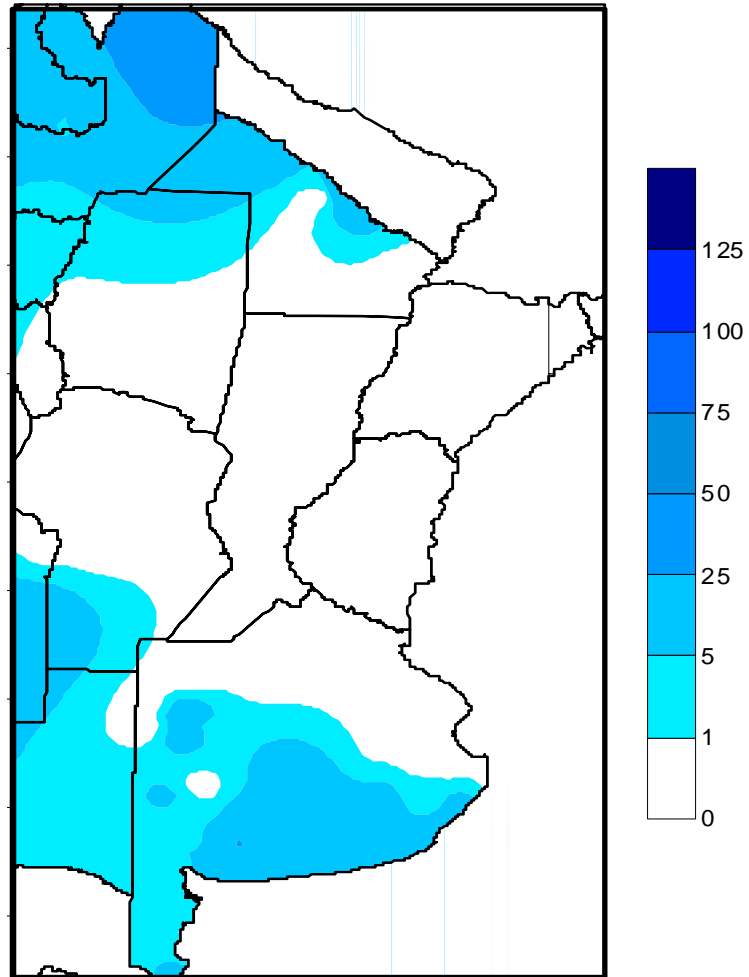
PROVINCIA	DEPARTAMENTO	LOCALIDAD	12/3 al 18/3 mm	Acumulado Año		
				20/03/07	18/03/08	
CHACO	ALMIRANTE BROWN	Cpción. del Bermejo	3	464	211	
		Los Frentones	13	235	296	
		Pampa del Infierno	0	320	173	
	BERMEJO	Taco Pozo	49	152	304	
		Las Palmas	0	234	104	
		Puerto Bermejo	0	218	144	
		CDTE. FERNANDEZ	Pcia. Roque S.Peña	0	350	207
		CHACABUCO	Charata	5	298	284
		DOCE DE OCTUBRE	Gancedo	5	259	399
			General Pinedo	5	410	187
		DOS DE ABRIL	Hermoso Campo	0	363	149
		F. J. STA. MARIA de ORO	Chorotis	0	394	145
			Santa Sylvina	0	225	110
		GENERAL BELGRANO	Corzuela	12	197	153
		GENERAL DONOVAN	La Escondida.	0	230	178
			Makallé	0	275	151
		GRAL. GÜEMES	Colonia Miraflores	10	139	126
			Fuerte Esperanza	0	285	206
			Juan José Castelli	0	367	255
			Nueva Pompeya	83	179	170
		INDEPENDENCIA	Avia Terai	0	364	250
			Campo Largo	0	320	210
			Napenay	0	369	225
		LIB. GRAL. SAN MARTIN	Ciervo Petiso	0	243	294
			Lib.General San Martín	0	273	383
			Pampa Almirón	0	149	138
			Pampa del Indio	0	173	139
			Pcia. Roca	0	128	189
		LIBERTAD	Puerto Tirol	0	197	221
		MAIPU	Tres Isletas	0	242	260
		MYR. LUIS FONTANA	Cnel. Du Graty	0	492	93
			Villa Angela	50	530	268
		NUEVE DE JULIO	Las Breñas	3	338	174
			O'HIGGINS	La Clotilde	0	396
			La Tigra	0	434	217
			San Bernardo	0	419	125
		PCIA. DE LA PLAZA.	Pcia. de la Plaza	0	270	315
		PRIMERO DE MAYO	Colonia Benitez	0	369	124
			Margarita Belén	0	377	78
		QUITILIPÍ	El Tacuruzal	0	336	424
			Quitilipi	0	356	386
		SAN FERNANDO	Basail	0	710	135
			Resistencia	0	374	99
		SAN LORENZO	Samuhú	10	304	95
			Villa Berthet	3	566	87
		SARGENTO CABRAL	Capitán Solari	0	230	381
			Colonia Elisa	0	263	212
			Colonia Las Garcitas	0	232	164
			Colonias Unidas	0	298	316
		TAPENAGA	Ahumonia	0	578	117
		Charadai	0	781	81	
	VEINTICINCO DE MAYO	Machagai	5	467	273	
MISIONES	CAPITAL	Posadas	0,2	0	140	

PROVINCIA	DEPARTAMENTO	LOCALIDAD	12/3 al 18/3 mm	Acumulado Año	
				20/03/07	18/03/08
CORRIENTES	BELLA VISTA	Bella Vista	0	338	s/d
	CAPITAL	Corrientes	0	534,3	12,3
	CONCEPCION	Concepción	0	178	s/d
		Tabay	0	160	s/d
	CURUZU CUATIA	Curuzú Cuatiá	0	116	s/d
	EMPEDRADO	El Sombrero	0	97	s/d
	ESQUINA	Esquina	0	130	s/d
	GENERAL ALVEAR	Alvear	0	399	s/d
	GENERAL PAZ	Itá Ibaté	0	451	10
	GOYA	Goya	0	485	s/d
	ITUZAINGO	Ituzaingo	0	88	36
	MERCEDES	Mercedes	0	305,5	7
	MONTE CASEROS	Mocoretá	s/d	66	s/d
		Monte Caseros	0	261,7	s/d
	PASO DE LOS LIBRES	Paso de los Libres	0	78,5	16,8
	SAN COSME	San Cosme	s/d	60	s/d
	SAN MARTIN	La Cruz	0	409,5	5
	SAN MIGUEL	Loreto	s/d	53	s/d
	SANTO TOME	Garruchos	0	409	4
		Santo Tomé	0	132	56

PROVINCIA	DEPARTAMENTO	LOCALIDAD	12/3 al 18/3 mm	Acumulado Año	
				20/03/07	18/03/08
TUCUMAN	BURRUYACU	Burruyacú	s/d	585	463
		Estación Garmendia	s/d	469	233
		La Cruz	s/d	584	636
	CHICLIGASTA	La Ramada	s/d	509	576
		Concepción	s/d	976	405
		Cañete	s/d	180	327
	CRUZ ALTA	Delfín Gallo	s/d	582	322
		Las Cejas	s/d	483	344
		Los Pereyra	s/d	517	308
	GRANEROS	Los Ralos	s/d	534	283
		Graneros	s/d	735	247
	LA COCHA	Taco Ralo	s/d	485	264
		La Cocha	s/d	602	263
		La Invernada	s/d	568	193
	LA CAPITAL	Rumi Punco	s/d	597	224
Esquina		s/d	21	52	
LEALES	Estación Aráoz	s/d	106	409	
SALTA	ANTA	J. V. Gonzalez	0	301	674
		Las Lajitas	0	330	597
		Piquete Cabado	0	307	534
		Saravia	0	346	533
		Talavera	0	273	498
	CANDELARIA GENERAL GÜEMES GRAL. J. DE SAN MARTIN	Candelaria	0	480	603
		Güemes	6	535	495
		Embarcación	5	246	485
	METAN	Tartagal	6	218	515
		El Galpón	0	471	578
	ORAN	Metán	0	558	632
		Orán	2	270	537
		Pichanal	3	243	527
	ROS. DE LA FRONTERA	Rosario de la Frontera	0	571	602
	JUJUY	EL CARMEN	Ciudad Perico	13	489
El Carmen			14	499	396
Pampa Blanca			14	379	411
GENERAL BELGRANO LEDESMA SANTA BARBARA		Capital	15	301	226
		Palpalá	6	427	354
		Santa Bárbara	5	0	388
CATAMARCA	SANTA ROSA	El Bañado	8	417	598
		Los Altos	9	419	682
		San Pedro	11	420	600

MAPA DE PRECIPITACIONES

SEMANA 12/03/08 al 18/03/08



Fuente: Dirección de Coordinación de Delegaciones